


















Streckenabschnitt:	Bild
<p>Start: Talstation Raxseilbahn Lauf ca. 1 km auf gesperrter Bundesstraße in Richtung Reichenau</p>	<p><i>(behördliche Genehmigung noch ausständig, bei Negativbescheid – Start wie im Jahr 2009!)</i></p>
<p>Knapp vor Parkplatz Firma Neupack rechts einbiegen.</p>	
<p>Weiter über die Brücke.</p>	
<p>vorbei am „alten“ START von 2009: Eisstockplatz (gleich nach Brücke rechts)</p>	
<p>Die Strecke geht 50 m nach dem Start bergauf. Beim „Marterl“ links und Wegverlauf folgen.</p>	
<p>Bei Mauer links weiterlaufen.</p>	
<p>Streckenverlauf auf Waldweg folgen.</p>	










		
<p>Ca. 200 m nach Weideschranken rechts abbiegen.</p>		
<p>Gelbe Markierung folgen</p>		
<p>Die Straße queren und weiter bergauf.</p>		
<p>Vorbei beim nächsten Straßenstück und links davon weiter bergauf laufen.</p>		
<p>Ca. 150 m danach links weiterlaufen.</p>		
<p>Gelbe Markierung folgen und bei nächsten Kreuzung rechts bergauf halten.</p>		









<p>Durch das Waldstück weiter, wieder rechts halten in Richtung Knappenhof. Hier beginnt die rote Markierung – dieser folgen.</p>		
<p>Am Knappenhof vorbeilaufen und die Straße über den Parkplatz weiter bergauf folgen.</p>		
<p>Bei nächsten Weggabelung geradeaus (nicht nach rechts wie Hund „Pablo“ am Foto abbiegen)</p>		
<p>Wegverlauf folgen, hier ist die Strecke eher flach und der Berg kommt in Sicht.</p>		
<p>Straßenverlauf folgen und links halten in Richtung „Törlweg“ – rote Markierung.</p>		
<p>Treppen begleiten Dich bergauf</p>		
<p>Vorbei an der Törlweg-Tafel</p>		









<p>1. LABESTELLE</p>		
<p>Nach der Labestelle noch ca. 100 m weiter, dann rechts abbiegen.</p>		
<p>Nach weiteren 50 m wieder links der roten Markierung bergauf folgen.</p>		
<p>Vorbei oder kurz Trinkpause am „Lammel Brünnl“</p>		
<p>Wegverlauf wieder bergauf folgen, nach einem Waldstück folgt nun der finale Anstieg.</p>		
<p>1. Kehre</p>		
<p>2. Kehre</p>		










3. Kehre		
4. Kehre		
5. Kehre		
6. Kehre		
7. Kehre		
8. Kehre oder bereits mehr Kehren J		








<p>Weiter bergauf aus dem Wald – hier wartet die 2. LABESTELLE</p>		
<p>Die Aussicht auf der rechten Seite kann sich sehen lassen.</p>		
<p>Weitere Kehre</p>		
<p>Längeres Bergaufstück geradeaus</p>		
<p>Aussicht wird immer besser</p>		
<p>Törl ist nicht mehr weit und schon zum Greifen nah.</p>		







<p>Wieder weiter gerade bergauf, Treppen „erleichtern“ den Anstieg und leiten die letzten Kehren ein.</p>		
<p>Schnell noch mal die Landschaft genießen.</p>		
		
<p>Endlich wieder ein kurzes Flachstück.</p>		
<p>Hier wird der Ausblick immer besser.</p>		
<p>Ein schmaler Weg führt die letzten Meter zum „Törl“</p>		
<p>Nach der Kehre, kommt ein markanter Aussichtspunkt, nach diesem rechts weiterlaufen.</p>		



<p>Und das Rax-„Törl“ erscheint.</p>		
<p>Traumhafte Bergkulisse.</p>		
<p>Blick durchs Törl ermöglicht Blick aufs „Ottohaus“.</p>		
<p>Durchs Törl durchlaufen und noch einmal einen Blick zurückwerfen, weil es so schön war.</p>		
<p>Ca. 200 m nach dem Törl rechts über die Wiese abbiegen.</p>		
<p>Ca. 350 m langes Wiesenstück.</p>		
<p>Bis man wieder zum Weg gelangt, dort geht es nur mehr bergab ins Ziel.</p>		



<p>Danach Weg nach links bergab folgen</p>		
<p>Der Weg in Richtung Bergstation ist schon zu sehen, der Weg wird über die Wiese abgekürzt.</p>		
<p>Letzten Meter in Richtung Bergstation.</p>		
<p>ZIEL: Bergstation Raxseilbahn</p>		
<p>Ausblick auf die soeben zurückgelegte Strecke.</p>	